

**沿革·自然**

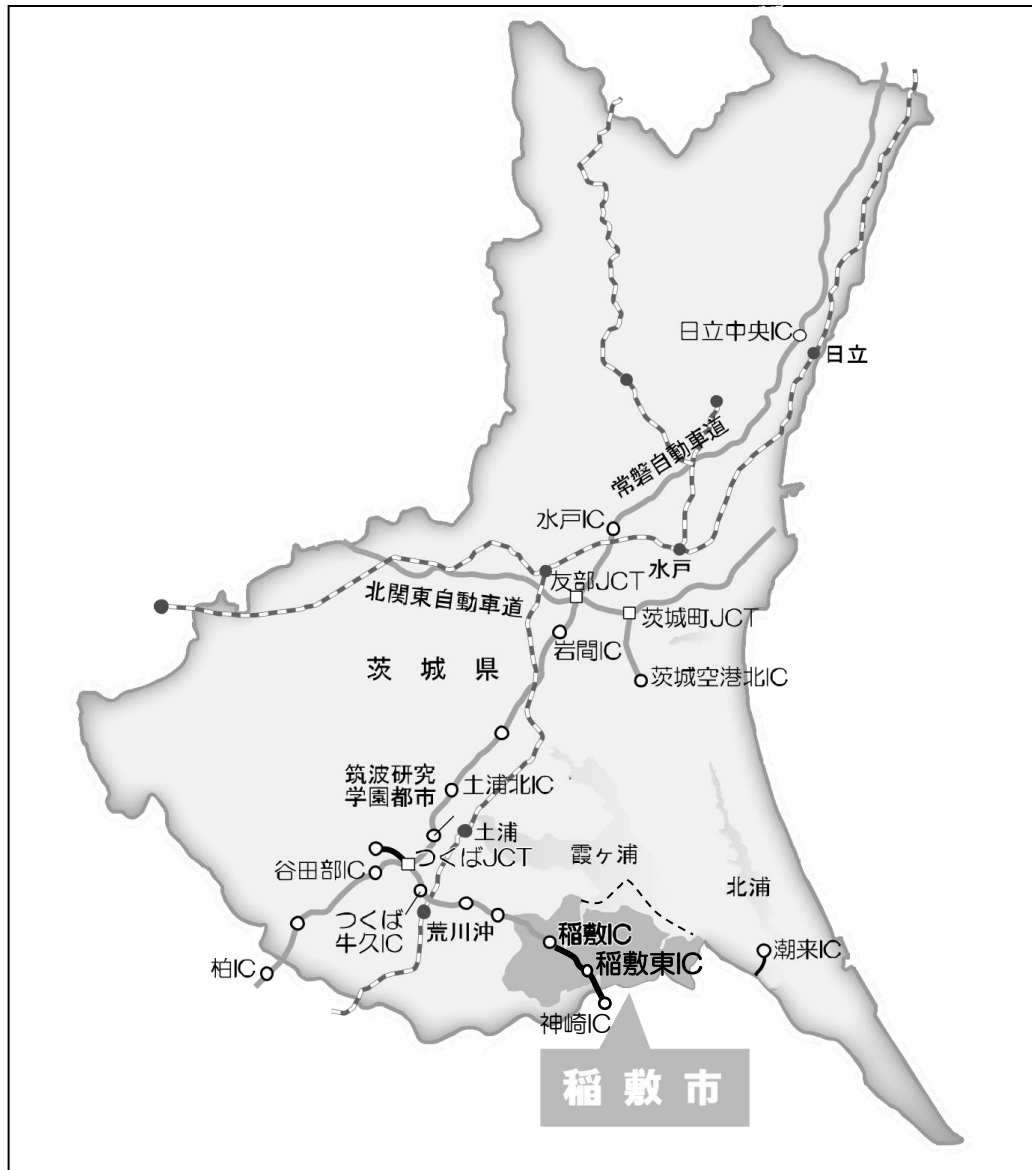
# 1. 稲敷市の位置と地勢

稲敷市は、茨城県の南部、首都東京より60km圏に位置しています。北側には国際的な研究学園都市「つくば」を、南側には世界への玄関口の「成田」を擁しており、これらの核都市とは首都圏中央連絡自動車道で結ばれます。

稲敷市の総面積は、205.81km<sup>2</sup>(霞ヶ浦を含む。)で、東西約23km、南北約14kmと細長い形状です。

地勢は、稲敷台地と広大な水田地帯からなり、霞ヶ浦、利根川、新利根川、小野川などの水辺環境に恵まれています。稲敷台地には、平地林などが比較的多く残され、良好な緑地環境を形成しています。

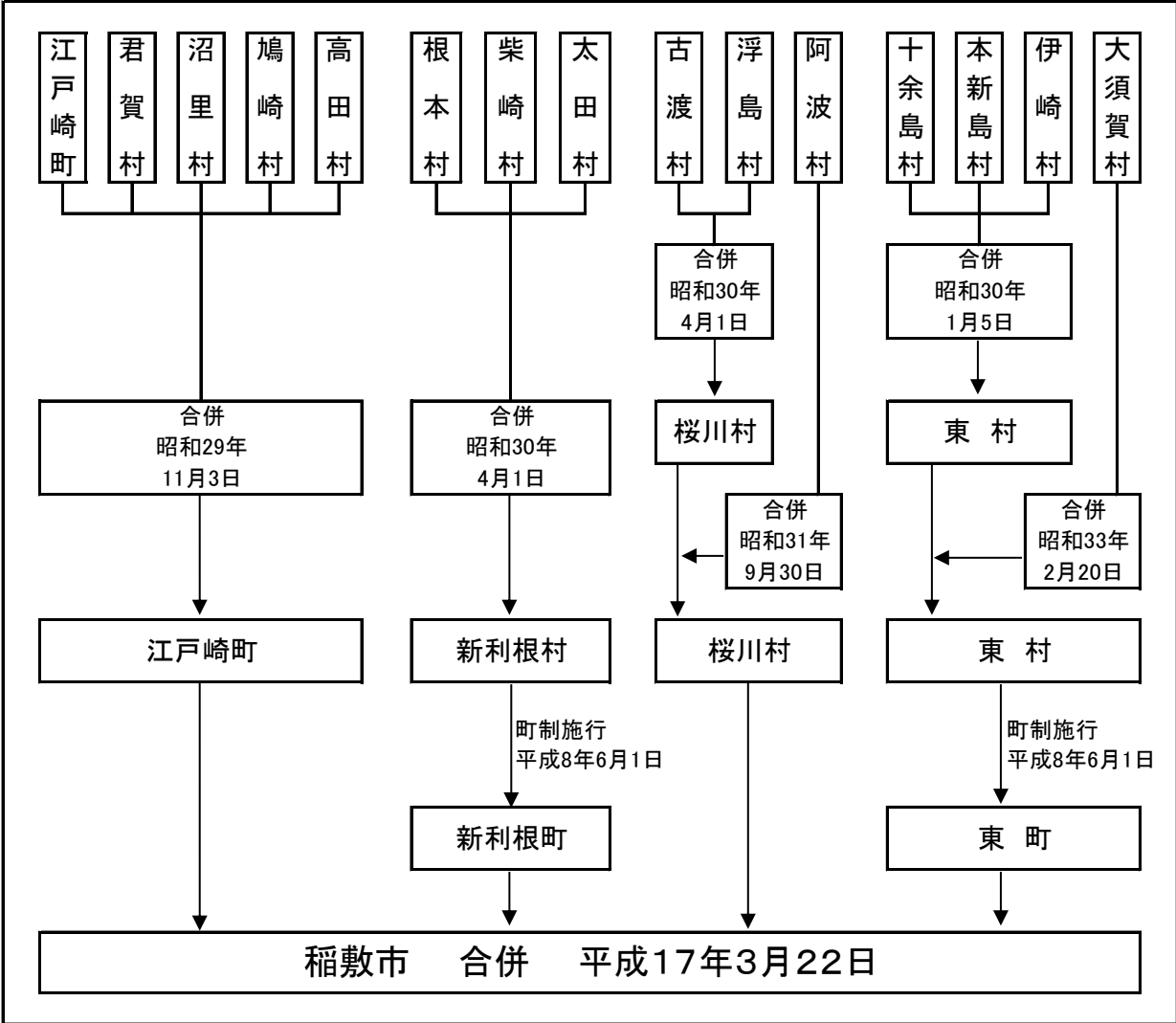
広域核都市を周辺に持ち、幹線道路が整備され、かつ、豊かな自然環境と温暖な気候にも恵まれた地域となっています。

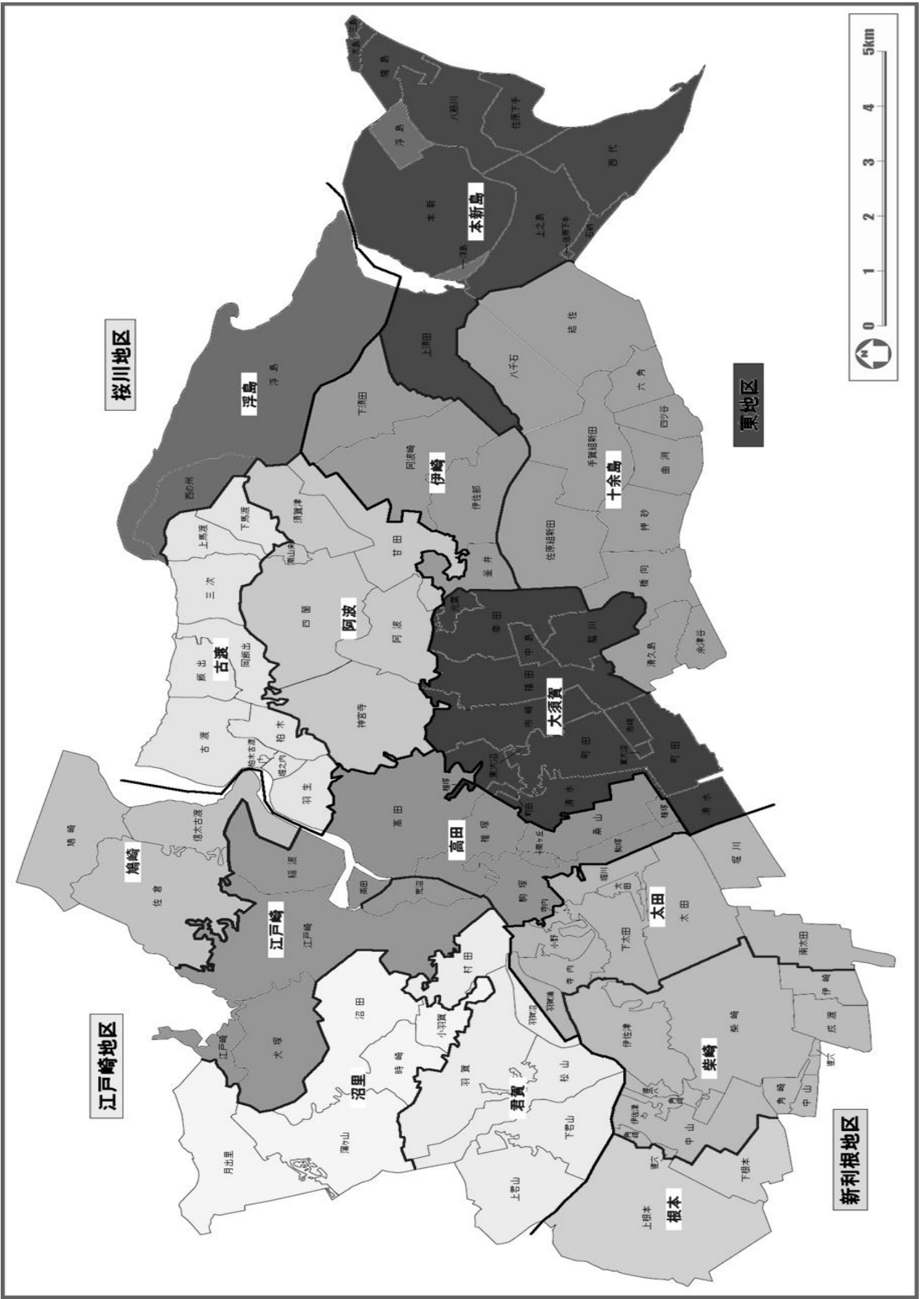


緯度	北緯35度58分20秒
経度	東経140度18分13秒
面積	205.81km <sup>2</sup> (霞ヶ浦を含む。)
東西	23km
南北	14km

面積: 令和元年10月1日現在

## 2. 稲敷市の沿革





### 3. 稲敷市のあゆみ

西暦	年号	月	あゆみ
2003	平成15年	6月	江戸崎町・新利根町・桜川村・東町合併協議会設立
2004	平成16年	9月	江戸崎町・新利根町・桜川村・東町合併協定調印式を開催
2005	平成17年	3月	江戸崎町・新利根町・桜川村・東町の合併により稲敷市誕生
		5月	稲敷市長選挙執行 初代市長に高城功氏就任
2006	平成18年	3月	稲敷市市民憲章の制定 稲敷市の花・木・鳥が決定 カナダ・サーモンアーム市と姉妹都市締結
		4月	稲敷市地域包括支援センター開設
		5月	稲敷直売所オープン
		10月	「稲敷市消費生活センター」設置
		12月	稲敷市議会議員選挙執行 桜川中学校新校舎完成
2007	平成19年	3月	市営結佐住宅完成 稲敷市総合計画の策定
		4月	子育て支援センター「あいアイ」開設
		7月	江戸崎地区公共下水道供用開始
		8月	市内全域への光回線サービス開始
		11月	稲敷市情報メール斉配信サービス開始
2008	平成20年	4月	稲敷市水道事業の統合 稲敷市下水道使用料の統一 稲敷市障がい者センター「ハートピアいなしき」開所
		6月	稲敷市内の投票所を再編
2009	平成21年	3月	圏央道「稲敷インターチェンジ」開通
		4月	稲敷市長選挙執行
		5月	二代市長に田口久克氏就任
		6月	稲敷市パスポート申請交付窓口開始
		9月	幼保一元化施設「認定こども園えどさき」開園
2010	平成22年	2月	江戸崎消防署東出張所及び桜川出張所を統合し、江戸崎消防署桜東分署を開設
		3月	「稲敷たから音頭」完成
		4月	稲敷市女性消防団発足
		7月	茨城県ドクターヘリ運用開始
		8月	ショッピングセンターパンプに「まちかど情報センター」開設
		8月	稲敷市公式ブログ「いなしき宝ブログ」開設
		9月	稲敷広域消防本部でドクターカー運用開始
		12月	稲敷市議会議員選挙執行
2011	平成23年	3月	トラック協会県南支部と「災害時における物資輸送業務に関する協定」締結 M9.0の東北地方太平洋沖地震(国内観測史上最大)による東日本大震災で震度6弱を観測
		4月	稲敷市社会福祉協議会にボランティアセンターを設置
2012	平成24年	2月	阿波駐在所と古渡駐在所を統合し、神宮寺駐在所を開所
		3月	鹿島アントラーズ・エフ・シーと「フレンドリータウン協定」締結
		3月	大和紙器(株)並びにNPO法人コメリ災害対策センターと「災害時における物資供給協力に関する協定」締結
		4月	龍ヶ崎消防署河内出張所及び江戸崎消防署新利根出張所を統合し、龍ヶ崎消防署新河分署を開設
		6月	「NHKのど自慢」が江戸崎総合運動公園体育館で開催される
2013	平成25年	1月	市内公共交通新規路線「江戸崎西地区ルート」「上君山ルート」が運行開始
		3月	いばらきコープ並びにパルシステムと「災害時物資の調達・供給に関する協定」及び「見守り活動への協力に関する協定」締結
		4月	学校再編により新東小学校とあずま東小学校が統合 新たなごみの分別収集がスタート 住宅用太陽光発電システム設置費補助金交付事業開始 がけ地崩壊対策事業補助金交付要綱の制定
		4月	曲淵駐在所と西代駐在所を統合し、結佐駐在所を開所
		4月	稲敷市長選挙執行。田口久克氏二期目就任
		7月	(株)常陽銀行市内各支店と「見守り活動への協力に関する協定」を締結
		8月	葛飾区と「災害時の相互応援協定」締結
		10月	台風26号により市内広範囲に浸水や冠水、土砂崩れや崖崩れなどの被害 本市観測史上最大の雨量281.5mm(24時間雨量、江戸崎)を記録

西暦	年号	月	あゆみ		
2014	平成26年	2月	使用済小型家電の回収開始 45年ぶりの記録的大雪による積雪で、市内の一部地域の家屋や農業施設に甚大な被害		
		4月	圏央道「稲敷東インターチェンジ」開通 学校再編により根本小学校、柴崎小学校、太田小学校を統合し新利根小学校を開校		
		7月	圏央道「江戸崎パーキングエリア」がオープン		
		8月	新利根小学校新校舎完成		
		9月	桜川幼稚園と桜川保育所が認定こども園「桜川こども園」としてスタート		
		10月	稲敷市新庁舎建設工事開始		
		11月	稲敷市マスコットキャラクターが「稲敷いなすけ」に決定		
		12月	稲敷市議会議員選挙執行 茨城県高圧ガス保安協会江戸崎支部と「災害における物資供給協力に関する協定」締結		
		2015	平成27年	1月	稲敷市歯科医師会及び茨城県南歯科医師会と「災害時の歯科医療救護活動等についての協定」締結 稲敷市市制施行・合併10周年記念式典開催
				4月	江戸崎消防署及び美浦出張所を統合し、いなほ消防署を開設 稲敷広域消防本部に阿見町が統合し、3市3町1村による運営開始
				10月	稲敷市消防団協力事業所表示制度の運用開始
				12月	江戸崎かぼちゃが地理的表示保護制度(GI)に登録される
2016	平成28年	1月	市役所江戸崎庁舎において日曜開庁開始		
		4月	学校再編により、君賀小学校・鳩崎小学校が江戸崎小学校と統合 マイナンバーカードを利用した証明書のコンビニ交付開始		
		5月	稲敷市新庁舎開庁 日本郵便株式会社と高齢者見守り活動等に関する協定及び災害協定を締結		
		7月	超高密度気象観測システム「POTEKA」の運用開始		
		11月	田舎暮らしお試し住宅がオープン		
2017	平成29年	12月	電子母子手帳サービス開始		
		1月	稲敷地方広域市町村圏事務組合構成市町村(稲敷市・龍ヶ崎市・牛久市・阿見町・利根町・河内町・美浦村)で災害時の相互応援協定を締結		
		4月	学校再編により、あずま南小学校があずま東小学校と統合 稲敷市長選挙執行。田口久克氏三期目就任		
2018	平成30年	11月	「稲敷いなすけ」がゆるキャラグランプリで県内1位・全国5位になる		
		5月	株式会社ワタミと「高齢者見守り活動等に関する協定及び災害協定」を締結		
		7月	稲敷農業協同組合と「災害時における災害対応の協力に関する協定」を締結		
		10月	稲敷市長田口久克氏逝去		
		11月	稲敷市長選挙執行。三代市長に筧信太郎氏就任		
2019	平成31年 令和元年	12月	稲敷市議会議員選挙執行		
		5月	天皇の退位に伴い新元号「令和」へ改元		
		9月	台風15号による冠水や停電、暴風などで市内広範囲に甚大な被害 第74回国民体育大会いきいき茨城ゆめ国体トランポリン競技開催(江戸崎体育館)		
		10月	台風19号による浸水や冠水被害(避難勧告【警戒レベル4】発令) 10月25日大雨による浸水や冠水、土砂崩れなどの被害		
		11月	圏央道稲敷東 IC 周辺地域で、(株)OSMIC、いちご(株)、NECキャピタルソリューション(株)と“農”を中心に据えた官民連携のまちづくり協定を締結		
		令和元年	12月	中国湖北省武漢市にて、原因不明のウイルス性肺炎(新型コロナウイルス 別名: COVID-19)の発生	
		令和2年	1月	日本国内初の新型コロナウイルス感染者発生 <b>～新型コロナウイルス経緯～</b>	
			4月	機構改革による稲敷市役所内の組織再編 新型コロナウイルスによる緊急事態宣言発令(4/16～5/14) 新型コロナウイルス感染防止のため、市内小中学校の新学期開始の延期	
		令和3年	6月	市内小中学校の授業再開	
			7月	市内初の新型コロナウイルス感染者発生	
			1月	新型コロナウイルス感染拡大市町村に指定(陽性者数 ステージ3以上に相当) 県独自の緊急事態宣言発令(1/18～2/22)	



西暦	年号	月	あゆみ
			<p>【令和2年度】新型コロナウイルス感染拡大防止のため中止になった主なイベント</p> <ul style="list-style-type: none"> <li>4月 2020チューリップまつり</li> <li>6月 第51回稲敷市ふな釣り大会</li> <li>9月 2020いなしき夏まつり花火大会</li> <li>10月 稲敷市民スポーツフェスティバル</li> <li>11月 文化祭、敬老会</li> <li>1月 消防出初式、成人式</li> </ul>

## 4. 地目別面積

(単位:千㎡)

年	区分	総面積	田	畑	宅地	池沼	山林	牧場	原野	雑種地	その他
平成17年	旧江戸崎町	52,820	14,012	9,080	5,119	12	11,090	215	628	4,334	8,330
	旧新利根町	29,740	16,839	2,488	2,918	24	2,195	4	332	481	4,459
	旧桜川村	34,110	13,324	2,748	2,459	76	3,851	-	773	4,147	6,732
	旧東町	61,450	37,223	2,416	4,120	1,110	1,245	-	554	3,005	11,777
	計	178,120	81,398	16,732	14,616	1,222	18,381	219	2,287	11,967	31,298
平成18年		178,120	81,176	16,599	14,649	1,223	18,300	259	2,283	12,033	31,598
平成19年		178,120	81,003	16,540	14,687	1,223	18,211	259	2,275	12,041	31,881
平成20年		178,120	80,952	16,480	14,704	1,224	18,199	258	2,240	11,935	32,128
平成21年		178,120	80,845	16,288	14,815	191	18,277	259	2,239	11,930	33,276
平成22年		205,780	80,786	16,264	14,828	191	18,211	248	2,226	11,980	61,046
平成23年		205,780	80,955	16,255	14,849	190	18,211	247	2,224	11,970	60,879
平成24年		205,780	80,943	16,151	14,881	190	18,021	314	2,222	12,156	60,902
平成25年		205,780	80,918	16,124	15,027	190	17,911	313	2,217	12,116	60,963
平成26年		205,780	80,855	16,094	15,071	190	17,832	313	2,215	12,216	60,993
平成27年		205,810	80,766	16,062	15,044	190	17,634	313	2,191	12,565	61,045
平成28年		205,810	80,677	15,969	15,051	193	17,171	307	2,529	12,950	60,963
平成29年		205,810	80,653	15,870	15,073	162	17,111	306	2,491	13,156	60,988
平成30年		205,810	80,612	15,733	15,113	164	17,129	306	2,505	13,297	60,951
平成31年		205,810	80,546	15,482	15,191	164	16,711	306	2,483	13,992	60,935
令和2年		205,810	80,535	15,347	15,239	164	16,589	306	2,419	14,298	60,913

各年1月1日現在  
資料: 税務課

## 5. 気象概況

区分	気温(°C)			湿度(%)			風速				雨量 (mm) 年間 ・ 月間		
	最高	最低	平均	最高	最低	平均	最大風速						
							7m 未満 (日)	7m 以上 (日)	10m 以上 (日)	15m 以上 (日)		平均 風速 (m)	
平成17年	34.7	-4.6	14.7	100.0	14.0	71.7	49	127	138	51	2.8	1,012.0	
平成18年	35.4	-5.2	14.8	100.0	14.0	74.5	56	151	111	47	2.6	1,631.0	
平成19年	37.9	-2.9	15.3	99.0	9.5	70.7	62	136	112	55	2.6	1,228.5	
平成20年	35.5	-4.7	14.7	98.6	10.4	70.8	69	141	119	37	2.5	1,246.0	
平成21年	34.1	-4.0	14.9	98.4	11.2	71.4	64	137	105	59	2.7	1,427.0	
平成22年	36.4	-4.4	15.2	99.2	15.1	71.6	50	146	115	54	2.7	1,468.2	
平成23年	36.8	-5.3	14.8	98.6	13.1	76.5	40	137	131	57	2.7	1,247.5	
平成24年	35.6	-6.0	14.4	98.9	19.0	80.4	43	139	131	53	2.6	1,240.5	
平成25年	37.9	-6.0	15.0	98.9	21.1	80.1	55	119	130	61	2.8	1,216.5	
平成26年	35.9	-5.3	14.7	99.1	19.9	80.8	56	132	127	50	2.7	1,357.0	
平成27年	36.3	-4.4	15.2	99.1	22.2	80.8	66	151	89	59	2.6	1,294.0	
平成28年	36.2	-4.1	15.2	98.7	12.6	78.6	74	141	106	45	2.5	1,180.0	
平成29年	36.1	-4.1	14.9	98.7	14.8	77.7	66	136	112	51	2.5	1,110.5	
平成30年	37.5	-5.0	15.9	98.9	19.6	138.2	58	140	98	59	2.7	1,027.0	
平成31年/令和元年	36.1	-4.3	15.6	99.2	16.5	80.2	58	144	113	50	2.5	1,377.5	
平成31年	1月	14.6	-4.3	4.1	98.3	24.8	63.7	6	8	8	9	2.4	9.0
	2月	17.9	-2.7	6.1	98.8	20.8	71.9	4	14	8	2	2.1	54.5
	3月	22.5	0.1	9.6	98.7	16.5	73.2	2	8	15	6	2.5	92.0
	4月	24.1	0.6	12.6	98.5	17.2	73.0	0	8	18	4	2.7	69.5
令和元年 【月別】	5月	34.5	6.4	19.3	98.6	20.8	75.2	1	13	13	4	2.8	76.5
	6月	30.8	14.9	21.1	98.6	30.4	86.7	1	15	11	3	2.8	119.0
	7月	35.0	17.4	23.6	98.8	56.5	92.2	8	15	3	5	2.7	178.5
	8月	36.1	21.6	27.9	98.4	51.3	87.6	3	16	10	2	2.6	39.0
	9月	35.6	16.9	24.3	98.9	45.3	87.6	3	20	5	2	2.5	140.0
	10月	30.3	11.4	19.0	99.2	32.7	87.9	7	10	8	6	2.8	413.5
	11月	24.0	0.1	12.3	99.2	26.0	81.8	10	9	7	4	2.1	118.5
	12月	18.9	-1.9	7.4	99.2	33.4	81.3	13	8	7	3	1.8	67.5

※稲敷地方広域市町村圏事務組合消防本部指令課観測

資料: 稲敷消防年報