

学校名	1. 江戸崎小学校	路線	国道408号線	位置	上君山3383番地付近
通学路の状況				対策内容	
一部の区間で歩道がなく、ガードレールの代わりにポールが立っているが、ポールの外側は幅が狭く、車両との接触の可能性がある。				歩道整備	対策済 R2. 12月
位置図				現況写真	

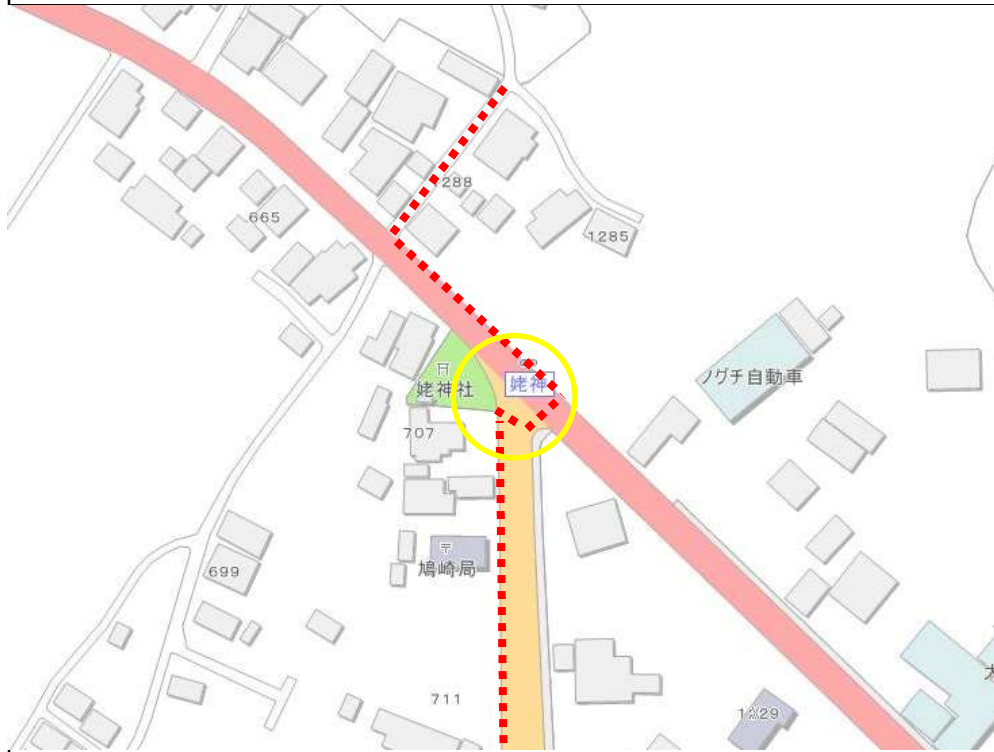
学校名	2. 江戸崎小学校	路線	国道408号線	位置	下君山1606番地付近
通学路の状況				対策内容	
歩道がなく民家が隣接しているため歩く場所は側溝の蓋の上になってしまい、車両との接触の可能性がある。				歩道整備	対策済
位置図				現況写真	

学校名	3. 新利根小学校	路線	県道5号（龍ヶ崎潮来）線	位置	堀川252番地付近
通学路の状況				対策内容	
歩道がなく大変危険なため児童は県道脇の畑のあぜ道を歩行している状況。				歩道整備	対策済
位置図				現況写真	

学校名	4. 江戸崎中学校	路線	県道231号（稲敷阿見）線	位置	犬塚660番地5付近
通学路の状況				対策内容	
道幅が狭く交通量が多いが歩道がない。				歩道整備	対策済
位置図				現況写真	

学校名	5. 沼里小学校	路線	市道（江）3202号線	位置	月出里86-1番地付近交差点		
通学路の状況				対策内容			
交通量が多いが横断歩道がないため、道路横断が危険。				横断歩道の新設		対策済	H28. 6月
位置図				現況写真			
							

学校名	6. 江戸崎小学校	路線	国道125号	位置	佐倉1266-2番地付近姥神交差点
通学路の状況				対策内容	
国道125号と県道49号線が交わる交差点で朝夕は交通量が多いが、横断歩道がない箇所があるため、2回横断しなくてはならない。				横断歩道の再塗装・ポール設置	対策済
位置図				現況写真	



学校名	7. 江戸崎小学校	路線	国道125号	位置	鳩崎20-3番地付近
通学路の状況				対策内容	
横断歩道はあるが、交通量が非常に多いため、横断が危険。				①横断歩道の手前を着色舗装	対策済 H25. 8月
				②ポストコーンを設置	対策済 H30. 8月
位置図				現況写真	
					

学校名	8. 新利根小学校	路線	竜ヶ崎潮来線 市道（新）1-4号線 市道（新）764号線	位置	柴崎郵便局反対側の道路 柴崎駐在所付近		
通学路の状況				対策内容			
抜け道として利用する車が多いため、児童生徒との接触の可能性がある。				歩道整備		対策済	R2. 11月
位置図				現況写真			
							

学校名	9. あずま北小学校	路線	市道（東）1-8号線 市道（東）750号線	位置	釜井住宅から学校までの通学路 釜井地区		
通学路の状況				対策内容			
道路が狭いが大型車の通行もある。また、人家が少なく、児童数減少に伴い、1人で下校する状況がある。				歩道と車道の区別を行うため、外側線の設置		対策済	H28.1月
位置図				現況写真			
							

学校名	10. あずま西小学校	路線	市道（東）1647号線 市道（東）1159号線	位置	学校裏門より，山手幹線への直進農道途中（鉄塔十字路） 山手幹線
通学路の状況				対策内容	
鉄塔十字路は、朝の交通量が多く、自転車通学の児童にとって危険。山手幹線は狭い道路であり、徒歩通学の児童にとっては危険。				①山手幹線沿い道路には、注意喚起のためのぼり旗を複数設置	対策済 H27. 12月
				②十字路には、優先道路側に車のスピード減速の路面標示を設置，かつスクールゾーンを設置	対策済 H27. 12月
位置図				現況写真	

学校名	11. 江戸崎中学校	路線	市道（江）115号線	位置	吹上バス停付近
通学路の状況				対策内容	
市道から信太古渡方面に渡る際（横断歩道なし）に、道が鋭角であるため、危険。				①横断歩道までの区間の歩行スペースを広くし、路側帯の道幅を確保	対策済 H28. 2月
				②止まれ標示の塗り直し	対策済 H27. 12月
位置図				現況写真	
					

学校名	12. 新利根中学校	路線	県道5号線	位置	柴崎7542番地先から新利根直売所交差点まで		
通学路の状況				対策内容			
街灯が皆無であり、下校時には薄暗くなる。				道路沿いに新たに電柱を建てる予定のため、建柱終了後防犯灯を設置	対策済	H28. 3月	
位置図				現況写真			
							

学校名	13. 新利根中学校	路線	市道（新）509号線 市道（新）512号線 市道（新）513号線	位置	柴崎6954番地先から6796番地先への道		
通学路の状況				対策内容			
道幅が狭い。街灯も少なく、カーブミラーの高さが不揃いで見づらい。				①草刈り等の重点路線に加え計画的に草刈りを実施	対策済	H27. 11月	
				②カーブミラーは、現在設置してあるものの面調整等を行う	対策済	H27. 11月	
位置図				現況写真			
							

学校名	14. 桜川中学校	路線	市道 (桜) 1-16号線 市道 (桜) 3127号線	位置	学校正門より広域農道へ向かう道及び桜川地区センターへ向かう道
通学路の状況				対策内容	
5方向の道路が交差する道路であり、市道がカーブしていて見通しが悪い。また、横断歩道のペイントが消えかかっている。				①スクールゾーンの路面標示を設置	対策済 H28. 1月
				②横断歩道の路面標示塗り直し	対策済 H27. 9月
位置図				現況写真	

学校名	15. 東中学校	路線	市道（東）1-1号線	位置	伊佐部橋		
通学路の状況				対策内容			
欄干が低く、川への転落の恐れがある。				既存の欄干を撤去後、新設道路補修		対策済	H28. 3月
位置図				現況写真			
							

学校名	16. 江戸崎小学校	路線	市道（江）4305号線	位置	信太古渡公民館付近（信太古渡バス停）
通学路の状況				対策内容	
通学バスの乗降場であるが、近くに見通しの悪いカーブがあり、スピードを出す車が通ると危険である。				①スピード落とせの路面標示	対策済 H28. 9月
				②路肩の除草	対策済 H28. 9月
				③カーブミラーの鏡面取替	対策済 H28. 9月
				④注意喚起の路面標示	対策済 H30. 1月
位置図				現況写真	
					

学校名	17. 高田小学校	路線	県道103号（江戸崎下総）線	位置	高田968番地付近のT字路
通学路の状況				対策内容	
道路が緩やかなカーブでの坂道になっており、下り車線の自動車の中にはスピードが出ている車もみられる。また、比較的交通量も多く、押しボタン式横断歩道があるが、危険である。				①注意喚起の路面標示	対策済 H28. 8月
				②止まれの路面標示塗り直し	対策済 H28. 9月
				③信号のLED化	対策済 H30. 2月
位置図				現況写真	
				  	

学校名	18. あずま北小学校	路線	市道（東）1-7号線 市道（東）1-8号線	位置	伊佐部41番地1（市営釜井住宅付近交差点）		
通学路の状況				対策内容			
見通しの悪い十字路であり、カーブミラーも設置されているが見づらい。 優先道路が設定されているが、どちらが優先なのか分かりづらい。				①カーブミラーの鏡面取替（2枚）		対策済	H28. 11月
				②止まれの白線塗り直し、止まれ及び横断標識の取替		対策済	H30. 2月
位置図				現況写真			

学校名	19. 東中学校	路線	市道（東）2-11号線 市道（東）1576号線	位置	八千石77番地付近の交差点
通学路の状況				対策内容	
優先道路がはっきりしないため、送迎の車と自転車通学の生徒が交錯する恐れがあり危険である。				①交差点周辺のU字溝が草等で覆われているため、除去	対策済 H28. 9月
				②拡幅工事により歩道設置	対策済 R5. 3月
				③「止まれ」表示、自転車横断帯の塗り直し	対策済 R5. 3月
位置図				現況写真	
					

学校名	20. 江戸崎小学校	路線	県道49号（江戸崎新利根）線	位置	佐倉951番地先 小松川バス停南側横断歩道
通学路の状況				対策内容	
南側から北側へ向かう自動車にとって、横断歩道の左側で待機している児童が民家の垣根の陰になっており、存在に気付かない。				車から待機している児童が見えやすい位置へ横断歩道の移設	対策済
					H30. 6月
位置図				現況写真	

学校名	21. 阿波小学校	路線	国道125号線	位置	阿波1240番地先 阿波小学校前歩道
通学路の状況				対策内容	
交通量の多い国道だが、この区間だけガードレールがない。大型車の通行が多く、徒歩児童にとって危険。				①外側線の塗り直し	対策済 H30. 2月
				②ポストコーン等の設置	対策済 H30. 2月
位置図				現況写真	
					

学校名	22. あずま東小学校	路線	市道（東）49号線	位置	橋向53番地先 県道107号（江戸崎神崎）線と交差するトンネル		
通学路の状況				対策内容			
速度を落とさずに通過する自動車が多い。トンネルを抜けた先が見えづらく、歩行児童に気付かず危険。				ポストコーン等の設置	対策済	H30. 3月	
位置図				現況写真			

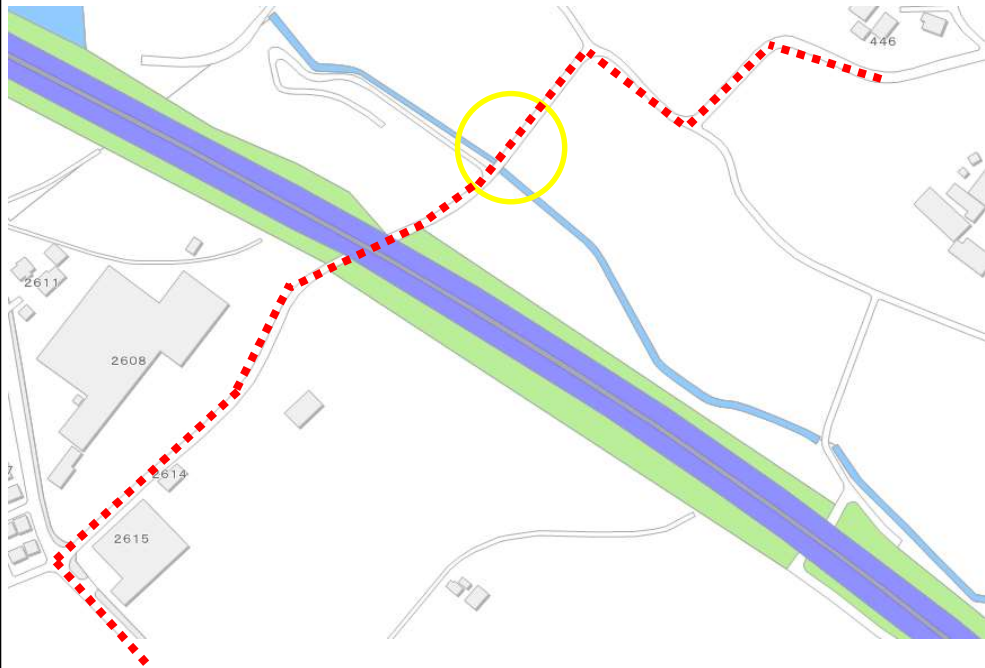
学校名	23. あずま西小学校	路線	県道107号（江戸崎神崎）線	位置	幸田2538番地先 幸田橋北側
通学路の状況				対策内容	
<p>交通量が多いうえに歩道スペースが確保されていない県道。横断歩道が設置されると県道を横断することができ、車の通行が少ない通学路での登下校が可能。</p>				横断歩道の新設	対策済
位置図				現況写真	


学校名	24. 高田小学校	路線	県道103号（江戸崎下総）線	位置	椎塚1226番地先 福嶋屋商店前T字路
通学路の状況				対策内容	
<p>交通量の多いT字路。速度を落とさずに県道から右折する車両や、市道から県道に出る際には一時停止線を超えるなど、歩道を渡る児童に気付くのが遅れることがあり危険。</p>				児童の横断ありの注意喚起標識等の設置	対策済
位置図				現況写真	
					

学校名	25. 新利根小学校	路線	市道（新）1-7号線	位置	下太田26番地先 県道5号（竜ヶ崎潮来）線とのT字路
通学路の状況				対策内容	
道幅が狭くなる。大型車が来ると車両のすれ違いが出来ず、児童が歩行していると危険。黄色～赤信号で急いで県道へ出ようとする車両もある。また、雨天時には水たまりもでき、より車両が中央に寄ってくる。				①通学路注意喚起の路面標示	対策済 H30. 1月
				②水たまりの解消	対策済 H30. 3月
				③「幅員減少」の注意喚起看板設置	対策済 H30. 2月
位置図				現況写真	

学校名	26. 新利根中学校	路線	市道（新）1149号線	位置	下太田123番地先 市道（新）1049号線との交差点
通学路の状況				対策内容	
南から県道の信号へ向かいスピードを上げてくる車が多い。大型車も多い。東から西へ通学する生徒は交差点の手前の住宅により車両から見えないので、確実な一時停止が必要となる。				①通学路注意喚起の路面標示	対策済 H30. 1月
				②止まれ表示の塗り直し	対策済 H30. 3月
				③「この先交差点あり スピード落とせ」の注意喚起看板設置	対策済 H30. 2月
位置図				現況写真	
				  	

学校名	27. 新利根中学校	路線	市道（新）900号線	位置	伊佐津1368番地先 市道（新）1-3号線との交差点		
通学路の状況				対策内容			
国道408号線から県道5号線方面に向かって抜け道として使用する車両が多く、登校時には通行量が増える。				通学路注意喚起の路面標示		対策済	H31.2月
位置図				現況写真			
							

学校名	28. 沼里小学校	路線	市道（江）113号線	位置	犬塚1888-1地先
通学路の状況				対策内容	
道路の両側は田で水路が並行している。1番高いところで水路へ転落すると低学年児童は一人では登れない高さがある。朝は車も頻繁に通行する。				ポストコーン設置による注意喚起	対策済
位置図				現況写真	
					

学校名	29. あずま東小学校	路線	国道125号線	位置	学校前から西代方面		
通学路の状況				対策内容			
大型車の通行が多いが、ガードレールがなく、ポストコーンが数本あるのみ。				歩道幅が狭くガードレールの設置が不可能なため、ポストコーンを増設する。		対策済	R1. 9月
位置図				現況写真			
							

学校名	30. 東中学校	路線	市道（東）1576号線	位置	東中神橋の北側、南側
通学路の状況				対策内容	
<p>①変則的な交差点。橋を下ってくる自転車と自動車の事故の危険性がある。左折時に歩道に進入する車もある。</p> <p>②橋から車が下ってくる直後に自転車横断帯があるため、事故の危険性がある。</p>				①通学路注意喚起の路面標示。歩道へ車が進入できないようにポストコーンの設置。	対策済 R1. 11月
				②自転車がきちんと一時停止をして左右確認をしてから道路を横断するように路面表示の設置。	対策済 R1. 11月
位置図				現況写真	

学校名	31. 新利根中学校	路線	市道（新）1-3号線	位置	国道408号線下トンネル
通学路の状況				対策内容	
夕方になるとトンネル付近が暗くなり、自転車で下校する際に危険。道幅が狭く自動車とすれ違うのは難しい。また、草木が生い茂っている。				①防犯灯設置	対策済 R6. 3月
				②道路付近の除草	対策済 R2. 9月
位置図				現況写真	
					
					

学校名	32. 東中学校	路線	市道（東）2-11号線	位置	東中学校前道路（あずま生涯学習センター前道路側）		
通学路の状況				対策内容			
抜け道として利用する車が多く、通学児童と車が接触する可能性があり危険である。				①歩道整備	対策済	R5. 3月	
				②道路の拡幅	対策済	R5. 3月	
位置図				現況写真			
				 			

学校名	33. 江戸崎小学校	路線	市（江）17号線	位置	江戸崎小学校前の道路		
通学路の状況				対策内容			
歩道がなく、歩く幅が狭い。車両との接触の可能性が高い。				外側線と中央線の引き直し及び歩道部分のカラー舗装。		対策済	R4. 3月
位置図				現況写真			
							

学校名	34. 江戸崎小学校	路線	県道103号（江戸崎下総）線	位置	江戸崎甲3024付近（新宿交差点）
通学路の状況				対策内容	
信号機があるが、見落として赤信号で通過してしまう。そのため、車同士の事故が多く近隣の家の塀に追突することが頻繁にある。				①近隣の家の塀に車が追突しないようポールを設置	対策済 R4. 3月
				②舗装修繕工事施工後にカラー塗装	対策済 R6. 2月
位置図				現況写真	
					

学校名	35. あずま東小学校	路線	県道5号(竜ヶ崎潮来)線	位置	稲敷市佐原下手付近(あずま東小前)
通学路の状況				対策内容	
歩道橋を降りた後の歩道が狭く、盛り上がっている。いったん車道に出ないと横断歩道を渡れない。毎朝夕、多くの児童が通るので危険である。				①ラバーポールの設置	対策済 R4.3月
				②盛り上がっている箇所をスロープ状に削る	対応済 R4.3月
位置図				現況写真	

学校名	36. あずま西小学校	路線	国道125号線	位置	稲敷市幸田698-1～1209（光葉～幸田交差点）
-----	-------------	----	---------	----	---------------------------

通学路の状況		対策内容	
--------	--	------	--

<p>交通量が非常に多く、坂道になっているため車のスピードが出やすい。また、カーブになっているため、見通しが良くない部分がある。狭い歩道はあるが、ガードレールが無いいため、車の通行に恐怖を感じる。</p>	カーブの箇所に、ガードパイプを設置	対策済	R4. 3月

位置図	現況写真
-----	------



学校名	37. 江戸崎小学校	路線	市道（江）1001号	位置	稲敷市江戸崎甲3121～3282にかけての南側の歩道		
通学路の状況				対策内容			
道幅が狭く、白線も無く危険。				歩く部分を着色塗装		対策済	R4. 4月
位置図				現況写真			
							

学校名	38. 江戸崎小学校	路線	市道（江）4366号線	位置	稲敷市鳩崎1256付近の姥神交差点及び姥神バス停		
通学路の状況				対策内容			
交通量が多く、大型車も通る。白線が消えかかっている所を歩くので危険。				横断歩道の再塗装、ポールを設置		対策済	R4. 9月
位置図				現況写真			
							

学校名	39. 高田小学校	路線	県道103号線（江戸崎下総線） 福嶋屋商店T字路	位置	稲敷市椎塚1226番地付近福嶋屋商店前T字路		
通学路の状況				対策内容			
交通量が多いT字路で歩道がないため危険。				歩道の整備	対策済	R4. 10月	
位置図				現況写真			

学校名	40. 江戸崎小学校	路線	県道25号線土浦稲敷線	位置	江戸崎甲3559付近交差点から江戸崎郵便局までの道路		
通学路の状況				対策内容			
道幅が狭く、歩道の白線も消えかかっている。登下校の時間帯でも、スピードを出す車や信号無視をして走行する車があり、危険である。				歩く部分を着色塗装		対策済	R6. 3月
位置図				現況写真			
 <p>Map showing the school route (red oval) along the road between the intersection of Route 49 and Route 25, and the area around the Edozaki Post Office. Landmarks include 'すぎのや本陣江戸崎店', 'はま寿司稲敷江戸崎店', '江戸崎局', '水戸信用金庫 江戸崎支店', and 'スーパータイヨ'. Addresses such as 甲3069, 甲3071, 甲3072-1, 甲3072-4, 甲3079-5, 甲3079-8, 甲3079-2, 甲3557-2, 甲3557-1, 甲3559-3, 甲3559-1, 甲3561-1, and 甲4866 are also marked.</p>				 <p>Two photographs showing the green-painted walking path on the road. The left photo shows the path from a distance, and the right photo shows a closer view of the path and the road surface.</p>			

学校名	41. 江戸崎小学校	路線	県道49号線	位置	江戸崎乙359 - 2付近の横断歩道		
通学路の状況				対策内容			
<p>交通量が多く、江戸崎市街方面に向かう車は下り坂のためスピードが出る道路である。班で横断するため待っていても、車をとまらない状況である。保護者や地域のボランティアの方が車をとめて横断させることも多い。</p>				見通しをよくするため枝を伐採		対策済	R6. 3月
				注意喚起の路面標示設置		対策済	R6. 3月
位置図				現況写真			
							

学校名	42. 沼里小学校	路線	県道25号線土浦稲敷線	位置	沼里コミュニティセンター前
通学路の状況				対策内容	
登下校の時間帯に多くの自動車が往来する。横断歩道はあるが、信号は無いため、児童が横断する際に危険である。				注意喚起の路面標示設置	対策済
位置図				現況写真	
<p>(C)Mapbox (C)OpenStreetMap (C)Yahoo</p>					

学校名	43. 沼里小学校	路線	市道（江）1409号線	位置	蒲ヶ山21-52付近 広域農道カントリーライン沼里小入口 交差点	
通学路の状況				対策内容		
片側にしか歩道のない道路同士が交わるため、横断歩道を渡る際の待機場所・非常時の避難場所がない。				①横断歩道を渡る際の待機場所として、交差点	対策済	R7.3月
				3箇所にポストコーン設置。		
				②左折時の見通しを良くするため、歩道に出て	対策済	R7.3月
				いる枝の伐採、除草を実施		
位置図				現況写真		
						

学校名	44. あずま北小学校	路線	市道（東）526号線、529号線	位置	伊佐部1942付近交差点
通学路の状況				対策内容	
道路3本とも停止線や止まれの標識が無く、優先道路がどちらの方向か分からない。				「止まれ」看板（任意）、停止線の設置	対策済
位置図				現況写真	

学校名	45. 沼里小学校	路線	市道（江）3319号線	位置	時崎266-3付近
通学路の状況				対策内容	
道路の道幅が狭いが、運送用のトラックや競走馬を運ぶトラックが通り、危険である。				外側線、注意喚起の路面標示設置	対策済
					R8. 3月
位置図				現況写真	
					

学校名	46. 沼里小学校	路線	市道（江）1級10号線	位置	蒲ヶ山1000付近
通学路の状況				対策内容	
道路が細く、薄暗い。生活道路として自家用車が通る。				防犯灯設置	対策済 R8. 3月
				防犯灯及び電柱に「通学路注意」の看板設置	対策済 R8. 3月
位置図				現況写真	
					

学校名	47. 桜川小学校	路線	市道（桜）2092号線	位置	柏木古渡 5 付近
通学路の状況				対策内容	
児童の通学路沿いにあるが、人通りも少なく、街灯もないので薄暗い。過去に不審者が出没したことがあり、単独下校をさせない等の対応をしている。				パトロールの強化	対策済 R8. 3月
				トンネル付近の市道沿いの除草を実施	対策済 R8. 3月
				トンネル内の街灯設置	対策済 R8. 3月
位置図				現況写真	
				 	